

D.1 Stavební část





D.1.3.2 Objekty vodních toků

SO 321

Souřadnicový systém S-JTSK, Výškový systém Bpv

Objednatel:	KRÁLOVÉHRADECKÝ KRAJ PIVOVARSKÉ NÁMĚSTÍ 1245 500 03 HRADEC KRÁLOVÉ	 KRÁLOVÉHRADECKÝ KRAJ
-------------	--	---

Hlavní inženýr projektu: Ing. Lukáš KOPEČEK Čís. akce: 17 289	Společnost PRAGOPROJEKT/M-PROJEKCE – rozvoj centrální a průmyslové zóny SPRÁVCE SPOLEČNOSTI:  PRAGOPROJEKT, a.s., K Ryšánce 1668/16, 147 54 Praha 4	SPOLEČNÍK SPOLEČNOSTI:  M-PROJEKCE s.r.o., Resslova 956, 500 02 Hradec Králové
--	---	---

Zhotovitel PD: PRAGOPROJEKT, a.s., K Ryšánce 1668/16, 147 54 Praha 4, IČ: 45272387, www.pragoprojekt.cz, datová schránka: 4kifr54 Zpracovatelský útvar: Ateliér Praha I – K Ryšánce 1668/16, 147 54 Praha 4, Tel.: 226 066 111, E-mail: mailbox@pragoprojekt.cz			
Navrhl/vypracoval: Ing. Aleš MALÍNSKÝ podpis: 	Zodpovědný projektant: Ing. Aleš MALÍNSKÝ podpis: 	Ředitel ateliéru Praha I: Ing. Vl. Koníček	
Technická kontrola: Ing. Jiří ČERMAK podpis: 	Hlavní inženýr projektu: Ing. Lukáš KOPEČEK podpis:		

Kraj:	KRÁLOVÉHRADECKÝ KRAJ	Číslo zakázky:	17 289 2
Místo stavby:	SOLNICE – PZ JIH	Číslo akce:	17 289
Objednatel:	KRÁLOVÉHRADECKÝ KRAJ; PIVOVARSKÉ NÁMĚSTÍ 1245; 500 03 HRADEC KRÁLOVÉ	Datum:	06/2021
Název stavby:	„Rozvoj centrální průmyslové zóny a dopravní infrastruktury, Solnice - jih“ v rámci projektu „Rozšíření strategické průmyslové zóny Solnice - Kvasiny a zlepšení veřejné infrastruktury v Královéhradeckém regionu“	Formát:	
		Měřítko:	
		Stupeň:	PDPS Souprava:
Objekt:	SO 321 PŘELOŽKA LOKOTSKÉHO POTOKA	Číslo přílohy:	